



# Sept lieux sous la terre

Découvrez la Suisse autrement, par en dessous, à travers ses grottes, mines et autres forts

**Pour l'été, nos rédacteurs n'ont pas hésité à se transformer en spéléologues et mineurs. Présentation de 7 lieux souterrains.**



**P**our échapper aux chaleurs estivales, la rédaction de *Bon à Savoir* a décidé de vous faire découvrir la Suisse autrement – par en dessous. Car quoi de plus frais que des lieux souterrains?

C'est donc équipés de lampes frontales que nous avons sillonné la Suisse romande. Par exemple, à la découverte des travaux titanesques du Lötschberg – passionnant pour les amateurs de grands chantiers et de machines sophistiquées. Ou dans l'ancienne mine d'asphalte de Travers – univers d'une époque désormais révolue. En suivant les traces de nos rédacteurs à travers grottes, tunnels, fortins, moulins et autres pavillons creusés dans les glaces éternelles, vous entrerez dans des mondes inattendus et forts divers.

Il ne nous reste plus qu'à vous souhaiter de belles découvertes et un très bon été!

Ellen Weigand

**O**n y entre comme dans un lieu sacré: le cœur battant et saisi d'une étrange émotion. C'est que loin de l'apparence fantomatique de certains lieux souterrains, les grottes de Réclère dégagent une atmosphère presque mystique, capable d'émerveiller même les plus blasés. En réalité, le nom de celles-ci devrait être au singulier. Car elles sont composées d'une unique et gigantesque salle de 500 000 m<sup>3</sup>.

Nimbées de lueurs orangées, on y descend par plus de 500 marches, frôlant des concrétions étranges et magnifiques, éclairées de manière à faire ressortir leurs reliefs. Des silhouettes sculpturales se dressent ici et là dans un ruissellement d'eau. A droite, la pagode élève ses dentelles. Le dôme, la plus imposante stalagmite de Suisse, culmine du haut de ses 13 m et 250 000 ans.

Les grottes de Réclère ont été découvertes en 1886 par des chiffonniers, venus chercher les ossements d'ani-

maux que les paysans jetaient au fond du gouffre. Le dépôt s'est révélé être une merveille naturelle de 1,5 km de long, créée grâce au rapprochement de deux plaques tectoniques il y a 6 millions d'années.

L'endroit abrite la plus grande diversité d'espèces de chauve-souris de Suisse, et dans le petit lac vit le niphargus, une crevette aveugle mesurant entre 5 et 8 mm. Les amateurs de sensations fortes, pour leur part, ne trouveront pas de monstre tapi dans un coin. Mais ils pourront chasser le dinosaure au Préhisto-Parc, situé juste à côté des grottes.

 Hôtel-restaurant «Les Grottes»,


☎ 032 476 61 55  
[www.grotte.ch/REC/recF.htm](http://www.grotte.ch/REC/recF.htm)  
[www.prehisto.ch](http://www.prehisto.ch)


Du 2 avril au 30 novembre, visites guidées tous les jours entre 10 h et 17 h 30 en juillet/août, (14 h à 17 h 30 les autres mois). Durée de la visi-


## La nature ouvre sa propre exposition


L'immense salle des grottes de Réclère abrite des centaines de concrétions étonnantes

te: env. 50 min. Heures de visite sur demande.

 Enfants jusqu'à 15 ans: grottes: 6 fr., Préhisto-Parc: 6 fr., combi: 10 fr. Adultes grottes: 9 fr., Préhisto-Parc: 8 fr., combi: 14 fr.

 Dénivelé: 100 m, qu'on descend par 500 marches.


 Habits chauds (7 degrés, 90 à 95% d'humidité) et bonnes chaussures.

 En voiture: jusqu'à Porrentruy, puis suivre la signalisation.


En train: jusqu'à Porrentruy,

puis en Publicar, à réserver 3 jours à l'avance au:

☎ 0800 55 30 00 (gratuit).

 Préhisto-Parc: destiné avant tout aux enfants et adolescents. Les animaux en résine sont cachés de part et d'autre d'un chemin accessible à tous.

Promenade d'environ 1 h. Ouvert du 2 avril au 30 novembre, tous les jours de 10 h à 17 h 30 en juillet/août (fermé entre 12 h et 13 h 30 les autres mois).

 Restaurant «Les Grottes» (snacks, boissons et repas chauds), situé juste avant l'entrée du parc. V. K.



PHOTOS: DR



## 121 marches pour pénétrer au cœur du glacier


A Saas-Fee, le plus grand pavillon de glace d'Europe fascine petits et grands


**M**onter au glacier de l'Allalin (3500 m) relève d'une petite aventure. Personnes souffrant du vertige et claustrophobes s'abstenir! Car, à moins d'entreprendre l'ascension à pied, elle débute en télécabine (vue imprenable sur le glacier!) et se poursuit en Métro alpin, dans une étroite galerie souterraine (1434 m de long, 500 m de dénivelé). A l'arrivée: panorama sur le glacier et les sommets environnants.


De là, 121 marches de glace (recouvertes de caoutchouc), mènent dans le réfrigérant monde bleuté de la halle centrale (photo). Drôle de sensation, presque écrasante, que d'être ainsi «pris» dans les



glaces éternelles, à 10 m sous la surface du glacier. Soutenue par deux énormes colonnes de glace, on y découvre diverses informations sur les glaciers et l'alpinisme, des sculptures de glace, une collection de cristaux, un igloo et un toboggan pour les petits, et... un yéti.


La Galerie (54 m) mène à une crevasse (3750 m<sup>3</sup>) où est reconstitué un sauvetage: rappel impressionnant des dangers de la haute montagne! Original: le Glaciarium, ronde caverne abritant des expositions temporaires, où l'on peut aussi... se marier. A ce jour, onze couples ont scellé leur amour dans les glaces éternelles.


 Office du tourisme Saas-Fee


 027 958 18 58; www.saasfee.ch; www.eispavillon.ch  
Du 15 juin 2003 au 1er mai 2004, mêmes horaires que les téléphériques. Durée de la visite: environ 40 min.


 Enfants: 4 fr. Adultes: 8 fr. (mais attention, au prix des remontées mécaniques: p.ex. 69 fr. pour un adulte sans 1/2 tarif CFF!).


 Altitude: 3500 m.  
 Descente jusqu'à 10 m sous la surface du glacier.

 Habits chauds et bonnes chaussures (0 degré).

 En voiture: route cantonale Sierre-Brigue jusqu'à Rarogne (Raron), puis suivre «Saas-Fee»; station piétonne, P à l'entrée du village. En train: jusqu'à Brigue, puis car postal (toutes les heures jusqu'à 20 h 30). Ensuite 15 minutes à pied; prendre Télécabine Felskinn et Métro Alpin.

 Attractions particulières: exposition d'art contemporain dans le Glaciarium (20.6. au 30.8.).

 Spécial enfants: place de jeu illuminée.

 Restaurant tournant du Glacier de l'Allalin (assiettes enfants). E. W.



PHOTOS: DR



PHOTOS: DR

## «L'or gris» de Travers (NE)

Les mines d'asphalte

**D**ans l'écrin verdoyant du Val-de-Travers, l'entrée des mines d'asphalte ne paie pas... de mine: un ancien bâtiment industriel flanqué d'un bistrot. C'est à l'intérieur du site de La Presta que cela se passe: on se coiffe d'un casque de mineur, on prend une lampe de poche et on suit le guide le long des galeries humides et obscures à l'étrange relent de menthol. Ici, de 1712 à 1986, des hommes ont exploité l'asphalte, un mélange de bitume et de calcaire, exporté dans le monde entier.


Des wagonnets, des perceuses gigantesques et des trax foreurs évoquent le travail des mineurs, qui nous font soudain face grâce à un film d'archives.


 Mines d'asphalte  
 032 863 30 10  
www.gout-region.ch  
Mai à oct., tous les jours (nov. à avril, l'a.-m. du ma au di).  
Toutes les visites sont gui-


dées: 10 h et 14 h (nov. à avril: 14 h). Durée minimum de la visite: 1 h 15.


 Enfants: 7,50 fr. Adultes: 12,50 fr.

 Parcours de 1 km.

 Habits chauds (température: 8 degrés).

 En voiture: par Sainte-Croix ou par le littoral neuchâtelois jusqu'à Travers. En train: jusqu'à Neuchâtel, puis par le régional RVT, arrêt «La Presta».

 Attractions particulières: goûter le jambon cuit dans l'asphalte, au Café des Mines.

 Les enfants apprécieront de porter un casque de mineur et de s'éclairer à la lampe de poche (fournie par le guide).

 Café des Mines. S. Pr



## Dans le tunnel d'une

Pour visiter le chantier du Löt

**R**éaliser un tunnel coûtant 3,22 milliards de francs nécessite forcément une infrastructure impressionnante. La visite du chantier de Rarogne, où se perce l'entrée sud du tunnel du Lötschberg, plaira certainement aux amateurs de grosses machines futuristes.

Cependant, vous ne pourrez pas admirer les 9,6 m de diamètre de la tête foreuse du tunnelier, car le monstre est enfoncé 7 km plus loin dans la montagne. C'est un peu frustrant, mais au moins sans danger. En revanche, un guide vous expliquera très précisément son fonctionnement à l'aide d'une vidéo et d'une superbe maquette en trois dimensions. Ensuite, vous enfilerez bottes, ciré et casque avant de vous engouffrer dans la pénombre du Lötschberg. Humidité, chaleur, odeurs d'explosifs: bienvenue dans le tunnel infernal!

Ressorti enfin à l'air libre, prenez un peu de temps pour





## Un fort camouflé dans la montagne

Le fort de Pré-Giroud évoque le temps de la guerre

Construit dans le plus grand secret, juste avant le début de la Seconde Guerre mondiale, le fort de Pré-Giroud est perché au-dessus de Vallorbe. Un lieu hautement stratégique, puisqu'il surplombe le col de Jougne, passage frontière que les Allemands auraient dû emprunter en cas d'invasion. L'accès au fort: un bunker déguisé en chalet d'alpage. Dissimulées sous ce blockhaus camouflé courent plusieurs centaines de mètres de galeries. En descendant à 40 m de profondeur, les visiteurs découvrent les conditions de vie des 500 soldats qui y ont été stationnés: cuisines, dortoirs, bloc opératoire, cabinet dentaire ou enco-

re centrale téléphonique version années trente. Des mannequins, mis en situation, renforcent le sentiment de voyage dans le passé qui imprègne les touristes. La visite des installations extérieures constitue une promenade champêtre sympathique.

 Office du tourisme  
Vallorbe

 021 843 25 83

[www.vallorbetourisme.ch](http://www.vallorbetourisme.ch)

Tous les jours en juillet et août, de 12 h à 17 h 30 (de mai à octobre le week-end seulement). En semaine et hors saison, sur demande de groupes seulement. Durée de la visite: 1 h minimum.



Enfants: 6 fr.  
Adultes: 10 fr.



Altitude: 1000 m.  
Dénivelé: 40 m.



Habits chauds.



En voiture: jusqu'à Vallorbe, puis suivre les écriteaux bruns depuis la place du Pont, au centre-ville. Parking à proximité.

En train: jusqu'à Vallorbe ou Le Day, puis à pied en suivant les parcours fléchés (1 h 10 depuis Vallorbe, 40 min depuis Le Day).



Place de pique-nique sur place.

Y.-A. C.

## énorme taupe mécanique

schberg, il faudra enfiler casque, bottes et ciré




flâner dans le très joli village de Rarogne, situé à une vingtaine de minutes de marche du chantier. Retournez sous terre voir son église rupestre creusée dans un rocher.

Puis escaladez cet énorme caillou pour admirer l'autre église du village superbement aménagée dans un châteaumeédiéval.

En voiture: route cantonale Sion-Brigue, après Rarogne (Raron), suivre panneau «Info-Center» à gauche.

En train: jusqu'à Viège, puis jusqu'à Rarogne (toutes les heures), ensuite à pied (env. 20 min.) ou car postal au départ de Viège (horaire envoyé avec réservation de la visite).

 Attractions particulières: La «machine» à construire des ponts.

La maquette en trois dimensions des énormes foreuses de tunnel.



Visite recommandée pour les enfants dès 12 ans et intéressés par les grosses machines de chantier.



A voir encore dans la région: église rupestre de St-Michel à Rarogne, dans le rocher. Très belle église du XVIe siècle et tour moyen-âgeuse, sur le rocher.



Cantine des ouvriers: assiettes dès 8 fr., menu à 15 fr. (à réserver avec la visite). J. D.

 BLS Alp Transit SA

Käthi Fischer

 033 672 76 70

[www.blsalptransit.ch](http://www.blsalptransit.ch)

Ouvert toute l'année de 13 h à 19 h: réservation obligatoire. Durée de la visite: environ 2 h 45, dont 1 h 15 sur le chantier.



Enfants en âge de scolarité: gratuit.  
Adultes: 8 fr.



Pénétration dans le tunnel: 1,5 km.



Bottes et ciré pour les enfants.



PHOTOS: BLS ALP TRANSIT SA

## Autres destinations souterraines

Des Grottes de l'enfer au tunnel du Gothard

### «Grottesque»

Grottes de l'Enfer (Hölloch): plus grand réseau souterrain d'Europe, dans le Muotathal, près de Schwyz.

Trekking Team AG:


 041 390 40 40;

[www.trekking.ch](http://www.trekking.ch)

### Humide

Cascades du Trümmelbach, Lauterbrunnen: chutes d'eau souterraines qui drainent les eaux des glaciers du massif de la Jungfrau, illuminées, accessibles par ascenseur.

Wengen Bürren Lauterbrunnental Tourismus AG:


 033 856 85 60;

[www.wengen-muerren.ch](http://www.wengen-muerren.ch)

### Martial

Fort de Champex-Lac: fort d'artillerie classé secret jusqu'en 1998, construit pendant la Seconde Guerre mondiale.

Office du tourisme:

 027 783 12 27;

[www.profort.ch](http://www.profort.ch)

### Glacial

Glacier de Zinal: pénétrer dans le cœur du glacier sur un parcours en raquettes en longeant des galeries de roches et de glace, rivière souterraine (de déc. à mars seulement).

Office du Tourisme de Zinal:


 027 475 13 70;

[www.sierre-anniviers.ch](http://www.sierre-anniviers.ch)

Grotte de glace au glacier du Rhône: tunnel avec petite salle de glace, taillé dans la glace chaque année depuis plus de 120 ans – mesure plus de 100 m en début de saison et fond de près de 30 m. A 3 km du col de la Furka, versant valaisan, suivre panneau: Belvédère (grotte à env. 180 m de la route du col). [www.furka-bergstrecke.ch](http://www.furka-bergstrecke.ch)

### Poussiéreux

Amsteg: visite guidée du chantier du tunnel de base du Gothard.

 041 883 11 11;

[www.neat.ch](http://www.neat.ch). (suite en p. 29)



## Les moulins devenus abattoir

Moulins souterrains reconstitués près du Locle (NE)


Dans la région du Col-des-Roches (NE), c'est sous terre que coule la rivière. Pour utiliser tout de même la force de l'eau, les meuniers du XVII<sup>e</sup> siècle ont par conséquent édifié des moulins souterrains. Au XIX<sup>e</sup>, l'ouvrage est devenu une véritable usine, avec une turbine et quatre moulins superposés. Mais ses activités finissent par périliter et le site est transformé en abattoir-frontière, où les animaux en provenance de France sont dépecés.

Un siècle plus tard, l'abattoir ferme ses portes et une équipe de passionnés d'histoire et de spéléologie commence à vider la grotte, bouchée par des déchets carnés, puis à reconstituer les moulins. Aujourd'hui, le visiteur descend jusqu'à 23 m sous terre, découvrant l'étonnante structure composée d'engrenages, de rouages


hydrauliques, et du moulin lui-même.

Seules quelques meules de pierre sont vraiment authentiques. Mais le guide a tôt fait de susciter l'émotion, en évoquant les prouesses des meuniers d'autrefois, rapportées notamment par des récits de voyages.


En surface, un musée retrace les étapes de la reconstitution, mais aussi les diverses activités industrielles de la région.

 Site des Moulins  
☎ 032 931 89 89  
1<sup>er</sup> mai au 31 oct.: tous les jours de 10 h à 17 h 30. Du 1<sup>er</sup> nov. au 30 avril: du ma au di de 14 h à 17 h 30.  
Toutes les visites sont guidées. Durée: env. 45 min.


 Enfants: 6 fr. Adultes: 9 fr. Famille: 20 fr.


 Parcours de 150 m, descendant jusqu'à 23 m de profondeur.


 Habits chauds (7 degrés dans la grotte).

 En voiture jusqu'au Locle, puis suivre «Col-des-Roches».

En train jusqu'au Locle, puis bus postal depuis la place du marché, sur commande avec Flexicar, ☎ 0800 55 30 00.

 Musée régional, consacré notamment à la boulangerie.

 Les enfants reçoivent un fascicule avec des questions, histoire de les rendre attentifs lors de la visite.

 Restaurant du Jet d'eau, à 100 mètres des Moulins. S. Pr



PHOTOS: DR



DR

## Cinq siècles de vie d'ermite troglodyte

Encastré dans la montagne, Longeborgne (VS) accueille les pèlerins et les marcheurs du Val d'Hérens.

C'est par un chemin de croix que les visiteurs atteignent l'ermitage de Longeborgne. Ce lieu de pèlerinage, perché au-dessus de Bramois, est habité depuis cinq siècles par des moines. Au début, seules les grottes de la falaise plongeant dans la rivière de La Borgne abritaient leurs prières. Puis, les ermites ont habillé la roche d'une fascinante construction, mi-caverne, mi-maison. L'accès à leur humble demeure reste réservée aux hommes d'Eglise, mais les deux fastueuses chapelles aménagées dans de petites grottes contiguës sont ouvertes à tous.


En entrant dans ces chapelles de Notre-Dame et de Saint-Antoine, plus d'un sera ému par les rêves de nombreuses générations de fidèles. Les murs sont en effet couverts d'une importante col-


lection d'ex-voto qui racontent l'exaucement de leurs prières. Ces peintures parlent de la guérison de paroissiens et, très souvent, de naissances. Car, l'endroit est réputé pour réaliser les vœux de maternité, et attire donc des futurs parents depuis des siècles.


Après la visite, pourquoi ne pas remonter la vallée de la Borgne jusqu'aux pyramides d'Euseigne et redescendre en car? Cette superbe balade de 3 h grimpe un peu, mais on pourra se détendre à mi-chemin dans les eaux de source à 28 degrés de la Combioula.


 Office du tourisme Sion  
☎ 027 327 77 27  
[www.siontourism.ch](http://www.siontourism.ch) et


[www.abbaye-saint-benoit.ch/longeborgne](http://www.abbaye-saint-benoit.ch/longeborgne). Chapelles rustiques ouvertes toute l'année.


 Gratuit, donations bienvenues. Visite libre.

 Altitude: 600 m.

 En voiture: autoroute sortie Sion-Est, direction Val d'Hérens, puis Nax. Parking à la sortie de Bramois sur la route de Nax. En train: jusqu'à Sion, puis car postal jusqu'à Bramois (horaire sous [www.carpostal.ch](http://www.carpostal.ch)).

 Les chapelles abritent une des plus importantes collections d'ex-voto de Suisse.

 Baignade dans les sources tièdes de la Combioula.

 Café Les Pèlerins, sur le chemin de Longeborgne, petite restauration, fondue. Ouvert tous les jours sauf le mardi.



JOY DEMEULEMEESTER